


Autor

Institution Gemeinde Stapelfeld
 Abteilung Gemeinde Stapelfeld
 Straße Hauptstr. 4 a
 PLZ 22145
 Stadt Schleswig-Holstein - Stapelfeld
 Land Deutschland
 Ansprechpartner Gemeinde Stapelfeld
 Telefon +49406771892
 E-Mail kai-uwe.stehr@t-online.de



Erstellt mit **DataCollect Webreporter** Version 1.0 am 07.12.2024 10:15:04

Messstelle

Name Hauptstraße West
 Rtg. kommend (Name) aus Rahlstedt
 Rtg. gehend (Name) nach Rahlstedt
 Vmax StVO **50**
 Kommentar SDR 7246
 Gerätetyp **SDR**
 Koordinaten 53.605540509971966,10.205245733252386

Zeitbereich

Startdatum 01.11.2024 00:00
 Enddatum 30.11.2024 23:59
 Tage Mo, Di, Mi, Do, Fr, Sa, So
 Zeitintervall 60 Minuten
 Zeitfenster / Tag 00:00 - 23:59

Längenklassen

[L in m]

Querschnitt		aus Rahlstedt				nach Rahlstedt			
Zeit	Σ	Σ	PKW	LKW	LZ	Σ	PKW	LKW	LZ
00:00-06:00	5563	2052	1901	61	90	3511	3280	182	49
06:00-09:00	28841	9082	8518	380	184	19759	18965	682	112
15:00-19:00	58875	33552	32572	688	292	25323	24673	556	94
06:00-22:00	170986	86938	83404	2426	1108	84048	81100	2432	516
00:00-24:00	179802	90842	87094	2503	1245	88960	85720	2662	578

Geschwindigkeitskennzahlen

[V in km/h]

	Vmin	Vmax	Vavg	V15	V50	V85	Vexc %
Querschnitt	4	159	56	49	55	63	79.8
aus Rahlstedt	11	154	55	49	54	61	78.4
nach Rahlstedt	4	159	56	50	56	64	81.1

Beschreibungen

Vmin: Minimale Geschwindigkeit
 Vmax: Maximale Geschwindigkeit
 Vavg: Durchschnittliche Geschwindigkeit
 V15: Grenzgeschwindigkeit für die ersten 15% der Fahrzeuge

V50: Grenzgeschwindigkeit für die ersten 50% der Fahrzeuge
 V85: Grenzgeschwindigkeit für die ersten 85% der Fahrzeuge
 Vexc %: Geschwindigkeitsüberschreitung in %


Autor

Institution Gemeinde Stapelfeld
 Abteilung Gemeinde Stapelfeld
 Straße Hauptstr. 4 a
 PLZ 22145
 Stadt Schleswig-Holstein - Stapelfeld
 Land Deutschland
 Ansprechpartner Gemeinde Stapelfeld
 Telefon +49406771892
 E-Mail kai-uwe.stehr@t-online.de



Erstellt mit **DataCollect Webreporter** Version 1.0 am 07.12.2024 10:15:04

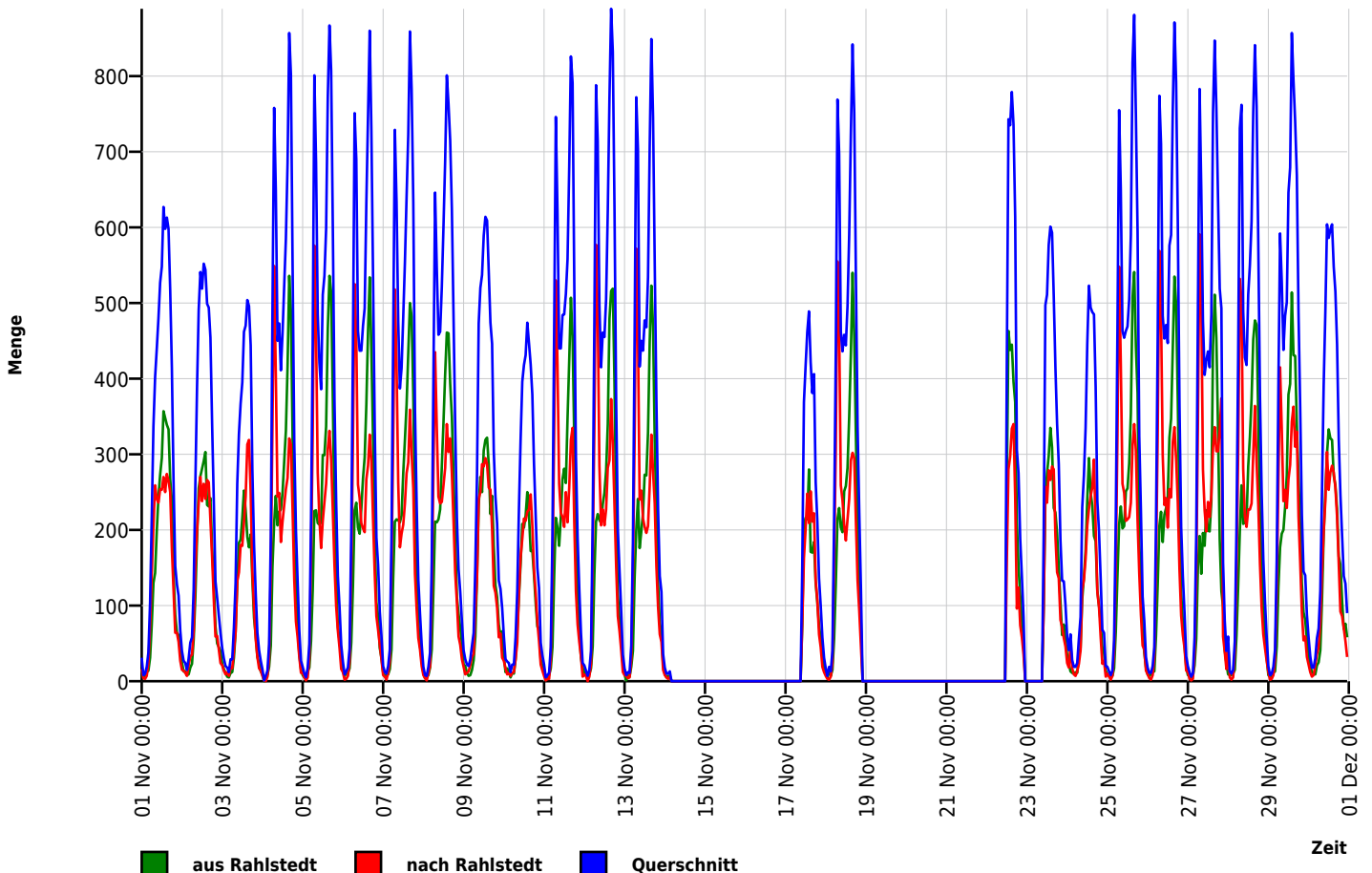
Messtelle

Name Hauptstraße West
 Rtg. kommend (Name) aus Rahlstedt
 Rtg. gehend (Name) nach Rahlstedt
 Vmax StVO 
 Kommentar SDR 7246
 Gerätetyp **SDR**
 Koordinaten 53.605540509971966,10.205245733252386

Zeitbereich


Startdatum 01.11.2024 00:00
 Enddatum 30.11.2024 23:59
 Tage Mo, Di, Mi, Do, Fr, Sa, So
 Zeitintervall 60 Minuten
 Zeitfenster / Tag 00:00 - 23:59

Verkehrsmengen Ganglinie



Autor

Institution Gemeinde Stapelfeld
 Abteilung Gemeinde Stapelfeld
 Straße Hauptstr. 4 a
 PLZ 22145
 Stadt Schleswig-Holstein - Stapelfeld
 Land Deutschland
 Ansprechpartner Gemeinde Stapelfeld
 Telefon +49406771892
 E-Mail kai-uwe.stehr@t-online.de



Erstellt mit **DataCollect Webreporter** Version 1.0 am 07.12.2024 10:15:04

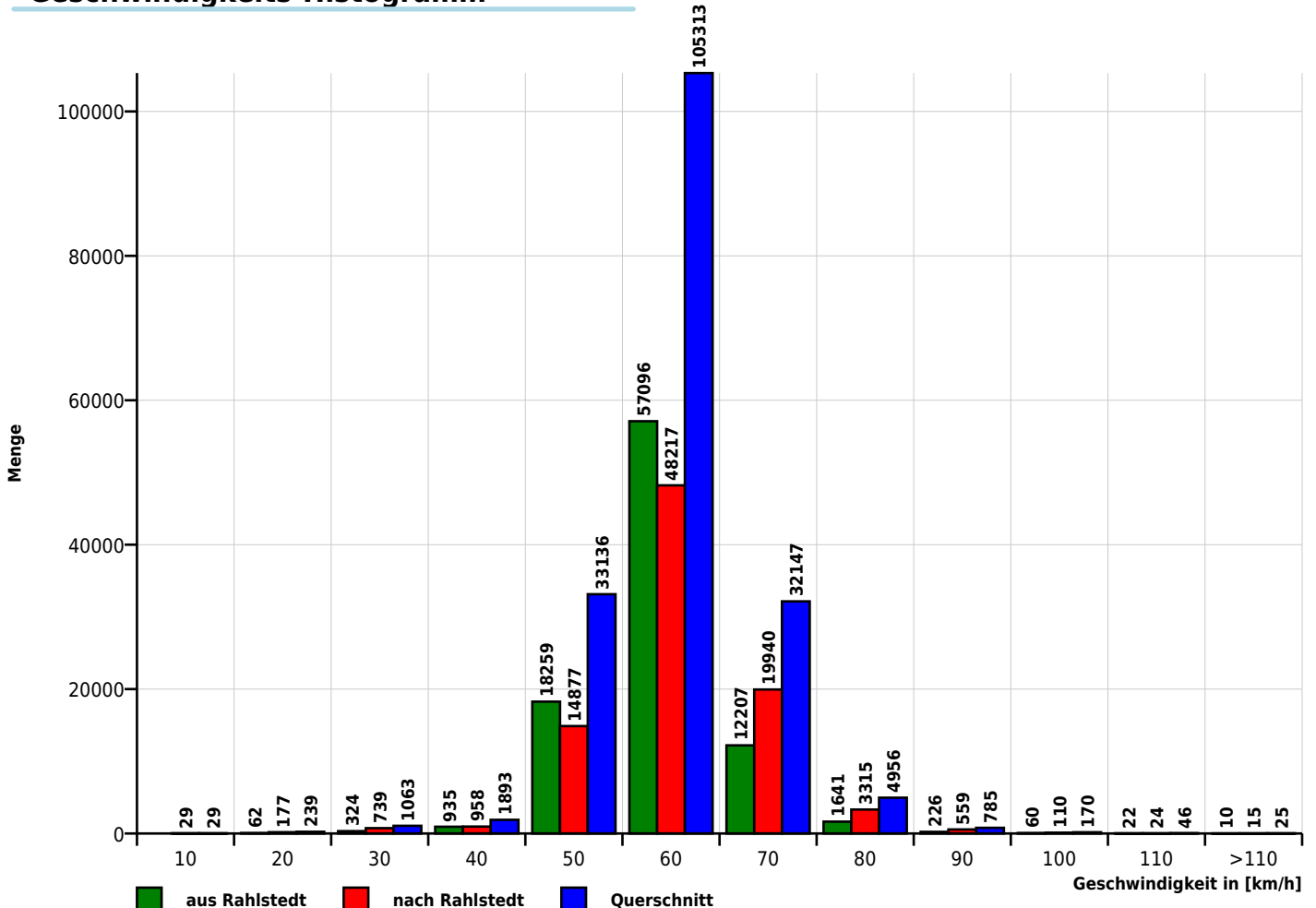
Messtelle

Name Hauptstraße West
 Rtg. kommend (Name) aus Rahlstedt
 Rtg. gehend (Name) nach Rahlstedt
 Vmax StVO **50**
 Kommentar SDR 7246
 Gerätetyp **SDR**
 Koordinaten 53.605540509971966,10.205245733252386

Zeitbereich


Startdatum 01.11.2024 00:00
 Enddatum 30.11.2024 23:59
 Tage Mo, Di, Mi, Do, Fr, Sa, So
 Zeitintervall 60 Minuten
 Zeitfenster / Tag 00:00 - 23:59

Geschwindigkeits-Histogramm



Autor

Institution Gemeinde Stapelfeld
 Abteilung Gemeinde Stapelfeld
 Straße Hauptstr. 4 a
 PLZ 22145
 Stadt Schleswig-Holstein - Stapelfeld
 Land Deutschland
 Ansprechpartner Gemeinde Stapelfeld
 Telefon +49406771892
 E-Mail kai-uwe.stehr@t-online.de



Erstellt mit **DataCollect Webreporter** Version 1.0 am 07.12.2024 10:15:04

Messstelle

Name Hauptstraße West
 Rtg. kommend (Name) aus Rahlstedt
 Rtg. gehend (Name) nach Rahlstedt
 Vmax StVO **50**
 Kommentar SDR 7246
 Gerätetyp **SDR**
 Koordinaten 53.605540509971966,10.205245733252386

Zeitbereich

Startdatum 01.11.2024 00:00
 Enddatum 30.11.2024 23:59
 Tage Mo, Di, Mi, Do, Fr, Sa, So
 Zeitintervall 60 Minuten
 Zeitfenster / Tag 00:00 - 23:59

Längen-Histogramm

