

Autor

Institution Gemeinde Stapelfeld
 Abteilung Gemeinde Stapelfeld
 Straße Hauptstr. 4 a
 PLZ 22145
 Stadt Schleswig-Holstein - Stapelfeld
 Land Deutschland
 Ansprechpartner Gemeinde Stapelfeld
 Telefon +49406771892
 E-Mail kai-uwe.stehr@t-online.de



Erstellt mit **DataCollect Webreporter** Version 1.0 am 04.11.2024 17:23:17

Messstelle

Name Hauptstraße West
 Rtg. kommend (Name) aus Rahlstedt
 Rtg. gehend (Name) nach Rahlstedt
 Vmax StVO **50**
 Kommentar SDR 7246
 Gerätetyp **SDR**
 Koordinaten 53.605540509971966,10.205245733252386

Zeitbereich

Startdatum 01.10.2024 00:00
 Enddatum 31.10.2024 23:59
 Tage Mo, Di, Mi, Do, Fr, Sa, So
 Zeitintervall 60 Minuten
 Zeitfenster / Tag 00:00 - 23:59

Längenklassen

[L in m]

Querschnitt		aus Rahlstedt				nach Rahlstedt			
Zeit	Σ	Σ	PKW	LKW	LZ	Σ	PKW	LKW	LZ
00:00-06:00	8069	3205	2952	117	136	4864	4517	267	80
06:00-09:00	40218	13741	12855	592	294	26477	25234	1028	215
15:00-19:00	80322	44928	43337	1101	490	35394	34412	828	154
06:00-22:00	236297	120756	115047	3972	1737	115541	110958	3772	811
00:00-24:00	248515	126338	120292	4105	1941	122177	117172	4100	905

Geschwindigkeitskennzahlen

[V in km/h]

	Vmin	Vmax	Vavg	V15	V50	V85	Vexc %
Querschnitt	5	163	56	49	55	63	78.8
aus Rahlstedt	8	163	54	49	54	60	75.6
nach Rahlstedt	5	152	57	50	56	65	82.0

Beschreibungen

Vmin: Minimale Geschwindigkeit
 Vmax: Maximale Geschwindigkeit
 Vavg: Durchschnittliche Geschwindigkeit
 V15: Grenzgeschwindigkeit für die ersten 15% der Fahrzeuge

V50: Grenzgeschwindigkeit für die ersten 50% der Fahrzeuge
 V85: Grenzgeschwindigkeit für die ersten 85% der Fahrzeuge
 Vexc %: Geschwindigkeitsüberschreitung in %


Autor

Institution Gemeinde Stapelfeld
 Abteilung Gemeinde Stapelfeld
 Straße Hauptstr. 4 a
 PLZ 22145
 Stadt Schleswig-Holstein - Stapelfeld
 Land Deutschland
 Ansprechpartner Gemeinde Stapelfeld
 Telefon +49406771892
 E-Mail kai-uwe.stehr@t-online.de



Erstellt mit **DataCollect Webreporter** Version 1.0 am 04.11.2024 17:23:17

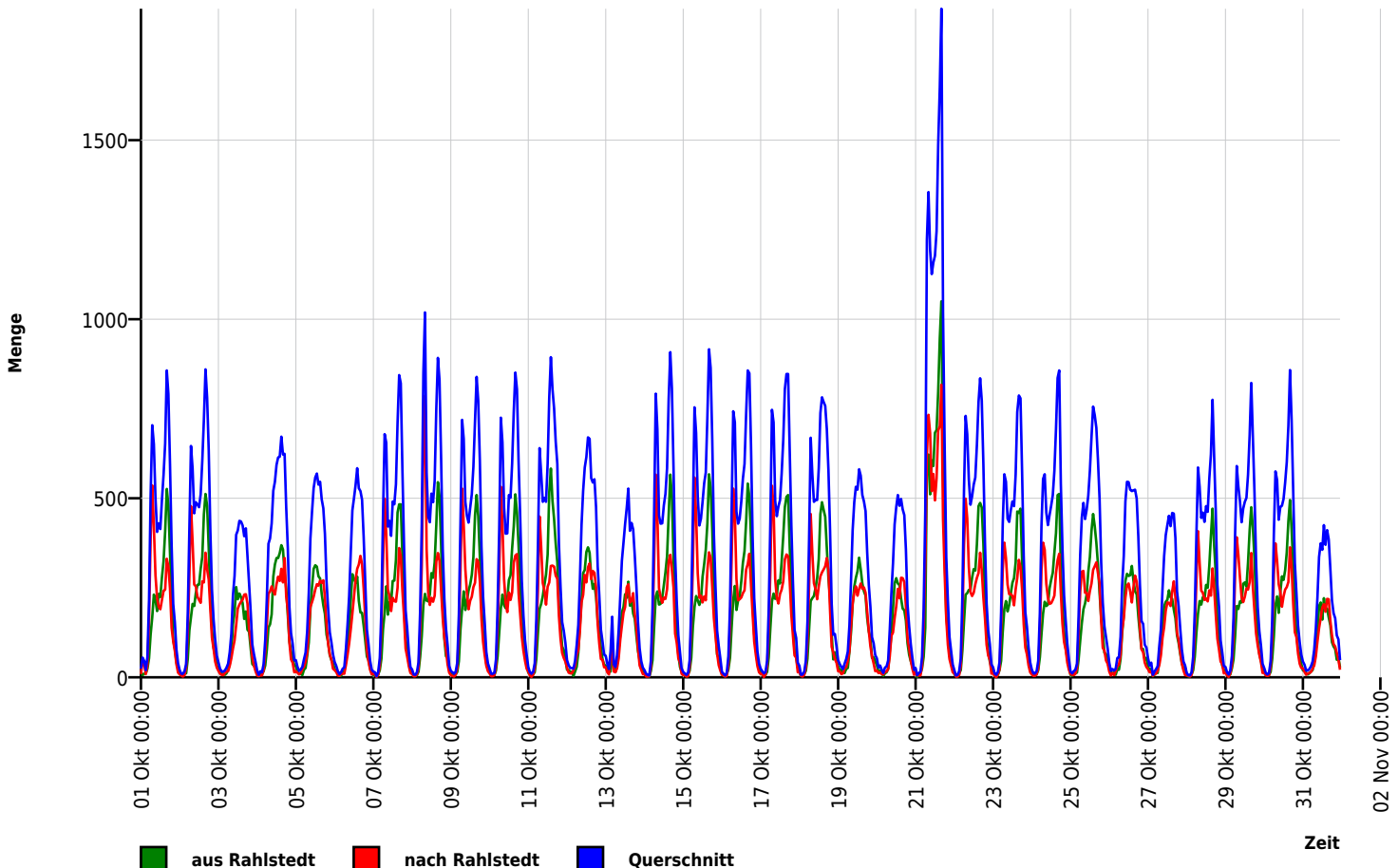
Messtelle

Name Hauptstraße West
 Rtg. kommend (Name) aus Rahlstedt
 Rtg. gehend (Name) nach Rahlstedt
 Vmax StVO 
 Kommentar SDR 7246
 Gerätetyp **SDR**
 Koordinaten 53.605540509971966,10.205245733252386

Zeitbereich

Startdatum 01.10.2024 00:00
 Enddatum 31.10.2024 23:59
 Tage Mo, Di, Mi, Do, Fr, Sa, So
 Zeitintervall 60 Minuten
 Zeitfenster / Tag 00:00 - 23:59

Verkehrsmengen Ganglinie



Autor

Institution Gemeinde Stapelfeld
 Abteilung Gemeinde Stapelfeld
 Straße Hauptstr. 4 a
 PLZ 22145
 Stadt Schleswig-Holstein - Stapelfeld
 Land Deutschland
 Ansprechpartner Gemeinde Stapelfeld
 Telefon +49406771892
 E-Mail kai-uwe.stehr@t-online.de



Erstellt mit **DataCollect Webreporter** Version 1.0 am 04.11.2024 17:23:17

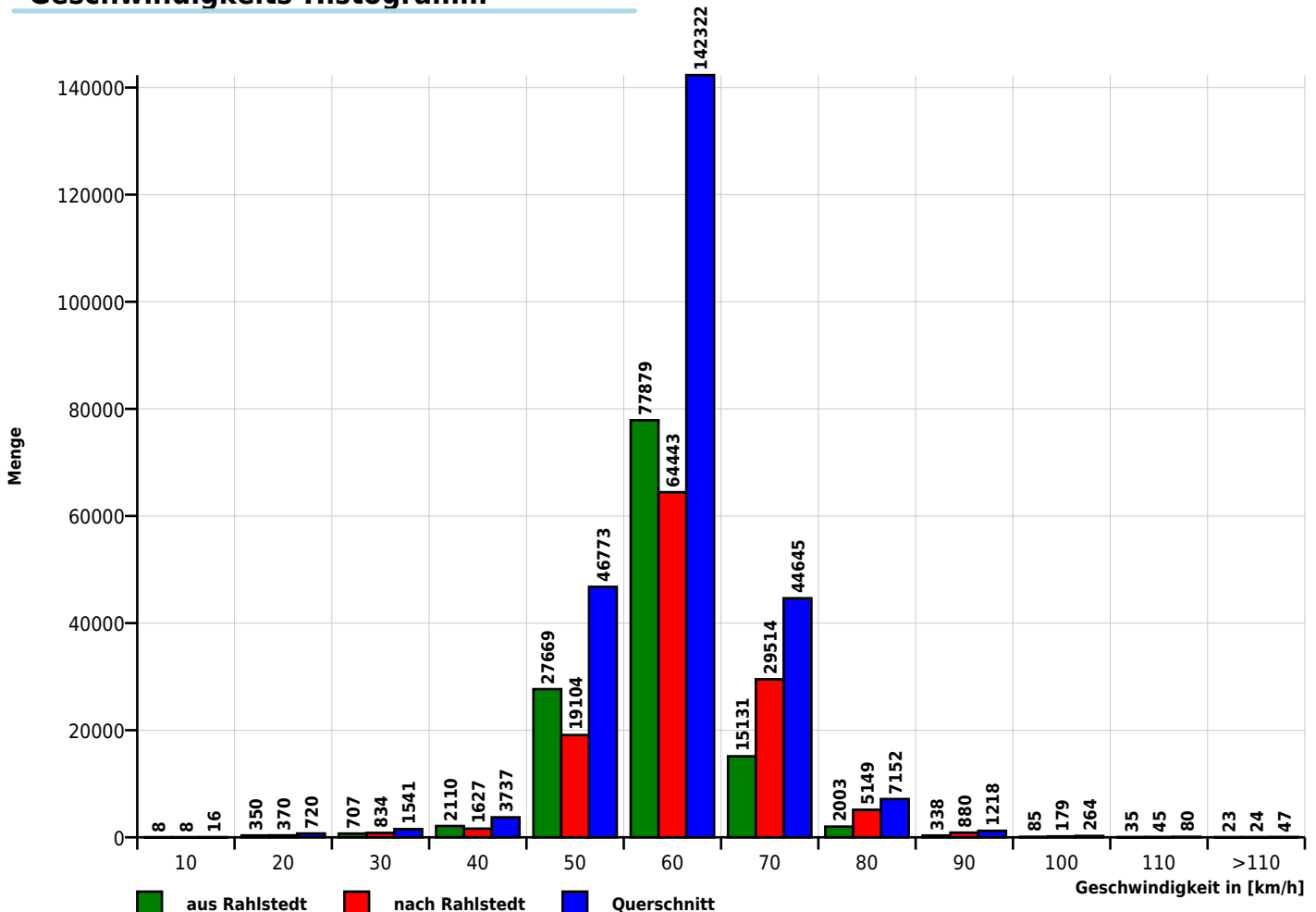
Messtelle

Name Hauptstraße West
 Rtg. kommend (Name) aus Rahlstedt
 Rtg. gehend (Name) nach Rahlstedt
 Vmax StVO **50**
 Kommentar SDR 7246
 Gerätetyp **SDR**
 Koordinaten 53.605540509971966,10.205245733252386

Zeitbereich

Startdatum 01.10.2024 00:00
 Enddatum 31.10.2024 23:59
 Tage Mo, Di, Mi, Do, Fr, Sa, So
 Zeitintervall 60 Minuten
 Zeitfenster / Tag 00:00 - 23:59

Geschwindigkeits-Histogramm




Autor

Institution Gemeinde Stapelfeld
 Abteilung Gemeinde Stapelfeld
 Straße Hauptstr. 4 a
 PLZ 22145
 Stadt Schleswig-Holstein - Stapelfeld
 Land Deutschland
 Ansprechpartner Gemeinde Stapelfeld
 Telefon +49406771892
 E-Mail kai-uwe.stehr@t-online.de



Erstellt mit **DataCollect Webreporter** Version 1.0 am 04.11.2024 17:23:17

Messstelle

Name Hauptstraße West
 Rtg. kommend (Name) aus Rahlstedt
 Rtg. gehend (Name) nach Rahlstedt
 Vmax StVO 
 Kommentar SDR 7246
 Gerätetyp **SDR**
 Koordinaten 53.605540509971966,10.205245733252386

Zeitbereich

Startdatum 01.10.2024 00:00
 Enddatum 31.10.2024 23:59
 Tage Mo, Di, Mi, Do, Fr, Sa, So
 Zeitintervall 60 Minuten
 Zeitfenster / Tag 00:00 - 23:59

Längen-Histogramm

